

†Q _{IV}	Стратиграфический индекс
------------------	--------------------------

③ номер инженерно-геологического элемента (ИГЭ).

Скважина

- место отбора монолита грунта
- место отбора пробы грунта нарушенной структуры






33.0	3.0	абс. отметка/глубина слоя, м
32.6	9.0	абс. отметка/глубина забоя, м

Состояние грунтов

суглинков	супесей
твёрдые	твёрдые
полутвёрдые	-
туго-пластичные	-
мягко-пластичные	пластичные

▼76,0 абс. отм. установления подземных вод

▽ 76,0 абс. отм. появления подземных вод

						27.БД/004-ПЗУ				
						Карьер золоторудного месторождения "Благодатное"				
Изм.	Кол.	Лист	№ док.	Подпись	Дата	Схема планировочной организации земельного участка		Стадия	Лист	Листов
Разраб.		Бессонов			11.22			П	24	41
Проб.		Иванов			11.22					
Нач.бюро.		Иванов			11.22					
						Продольный профиль Автодорога №1 "Площадка ВЗУС - Автодорога №2"		 ЗАБАЙКАЛЗОЛОТОПРОЕКТ		
Н. контр.		Иванов			11.22					
ГИП		Якимов			11.22					